

Gemeindevertretung Glasin

Drucksachen-Nr.:	GVG/2025/024
------------------	--------------

Beratungsfolge:	Termin	Status	TOP-Nr.	Ergebnis		
				J	N	E
Gemeindevertretung Glasin	01.10.2025	öffentlich	6.1.			

Ausschreibung der Bauleistungen zur Errichtung einer Löschwasserzisterne 23992 Glasin, OT Warnkenhagen, Dorfstraße 32
--

Sachverhalt:

Für die gesicherte Löschwasserversorgung im **OT Warnkenhagen** ist gemäß Brandschutzbedarfsplan **Gemeinde Glasin** die Errichtung einer Löschwasserzisterne in der Ortsmitte notwendig.

Nach dem Fördermittelantrag der Gemeinde im Rahmen der ILERL-RL M-V (Integrierte Ländliche Entwicklung M-V) liegt der Zuwendungsbescheid mit 30.000 € Zuwendung (Maximalförderung) mit Datum vom 12.08.2025 der Gemeinde vor. Der Abruf der Fördermittel muss bis zum 15.11.2025 erfolgen.

Gemäß Wertgrenzen des § 5 VgMinArbV M-V erfolgt die Ausschreibung mit einer geschätzten Bausumme von ca. 72,5 T€ als freihändige Vergabe unter Beteiligung von mind. 3 Fachfirmen.

Die Baugenehmigung liegt vor.

Gemäß § 22 Abs. 4a Kommunalverfassung Mecklenburg-Vorpommern entscheidet die Gemeindevertretung über die Einleitung und Ausgestaltung von Vergabeverfahren, soweit es sich nicht um eine Angelegenheit der laufenden Verwaltung handelt.

Die Entscheidung über die Erteilung des Zuschlags ist in der Regel ein Geschäft der laufenden Verwaltung im Sinne des § 38 Absatz 3 Satz 3 Kommunalverfassung Mecklenburg-Vorpommern.

Beschluss:

Die Gemeindevertretung der **Gemeinde Glasin** beschließt die Ausschreibung der Bauleistungen zur Errichtung einer Löschwasserzisterne in Warnkenhagen, Dorfstraße 32 als freihändige Vergabe gemäß § 3 Nr. 3 VOB/A.

Die Maßnahme ist Bestandteil des Haushaltsplanes 2025/26 und über das **Produkt/Finanzkonto 12605/78532000** nachzuweisen.

Der Bürgermeister informiert die Gemeindevertretung über die Auftragserteilung nach Abschluss des Vergabeverfahrens.

Anlage: Planunterlagen

Ute Marx
Bürgermeisterin

Ingenieurbüro Polzer · Nevern 24 · 23992 Neukloster

Landkreis Nordwestmeckleburg
Der Landrat – Untere Bauaufsichtsbehörde
Herr Möller
Postfach 15 65

23958 Wismar



Neukloster, 2024-10-11

AZ 42661-24-02

Ihre Nachforderung vom 07.10.2024

Guten Tag, sehr geehrter Herr Möller!

In Ihrer Begründung ist von einem geplanten Eingriff auf Flurstück 220/3 die Rede. Der dortige Eingriff gehört zu AZ 42663-24-02.

Meine Ausführungen beziehen sich auf das Antragsgegenständliche Flurstück 196/2.

Zu 1.

Wir möchten klarstellen, dass es sich bei der Eingriffsfläche um eine mindestens alle 4 Wochen durch die Gemeinde (Antragstellerin) gemähte (mulchen) Wiese handelt.

Zum Einbringen der Zisterne wird der Mutterboden schonend abgetragen, die konsolidierten Böden darunter ausgekoffert, Überschussmaterial abgefahren, die Zisterne im Kiesbett lagernd eingebracht, mit übrigem verdichtungsfähigem Aushubmaterial verfüllt und verdichtet und mit genau derselben Menge Mutterboden angefüllt, welche vorher entnommen wurde. Nach Raseneinsaat wird die Wiese in der gleichen natürlichen Kondition erhalten, wie im Bestand. Lediglich eine 2 m² befestigte Fläche wird benötigt, um die Ansaug- und Befüllarmatur zu schützen.



Beispielbild





Landkreis Nordwestmecklenburg
Der Landrat
Kataster- und Vermessungsamt

Rostocker Str. 76
23970 Wismar

Auszug aus dem Liegenschaftskataster

Liegenschaftskarte MV 1:1000

FD Bauordnung und Planung

29. Aug. 2024

EINGANG

Erstellt am 11.07.2024

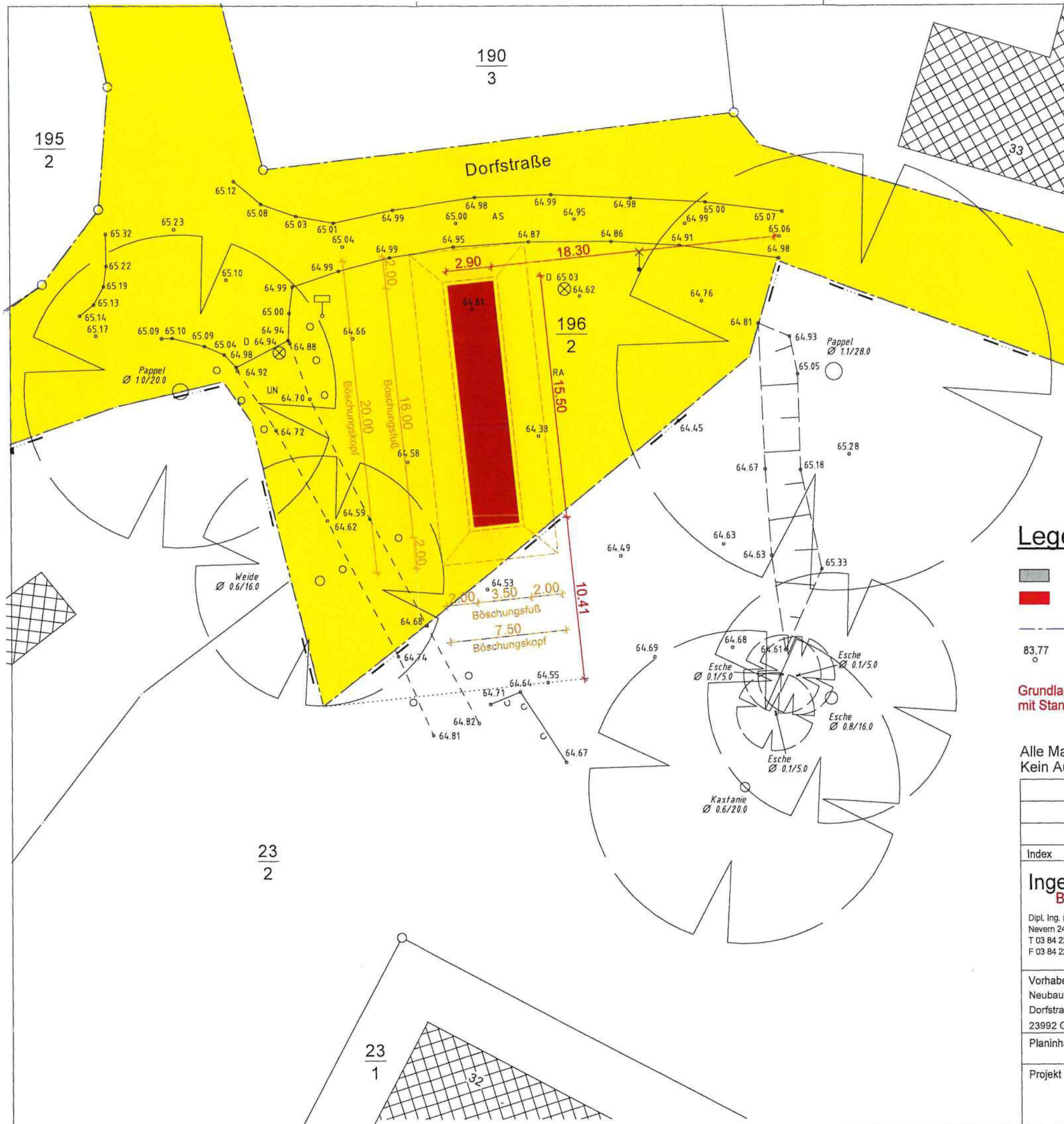
Gemarkung: Warnkenhagen (13 0407)
Flur: 1
Flurstück: 190/3

Gemeinde: Glasin (13 0 74 023)
Landkreis Nordwestmecklenburg
Lage: Dorfstraße



MV467f
0 10 20 30 Meter
Maßstab 1:1000

© Vermessungs- und Geoinformationsbehörden Mecklenburg-Vorpommern
Vervielfältigung, Weiterverarbeitung, Umwandlung, Weitergabe an Dritte oder Veröffentlichung bedarf der Zustimmung der zuständigen Vermessungs- und Geoinformationsbehörde. Davon ausgenommen sind Verwendungen zu innerdienstlichen Zwecken oder zum eigenen, nicht gewerblichen Gebrauch (§ 34 Abs. 1 GeoVermG M-V).



FD Bauordnung und Planung
29. Aug. 2024
EINGANG

Ungültig
ersetzt am: 14.10.24
B. Not


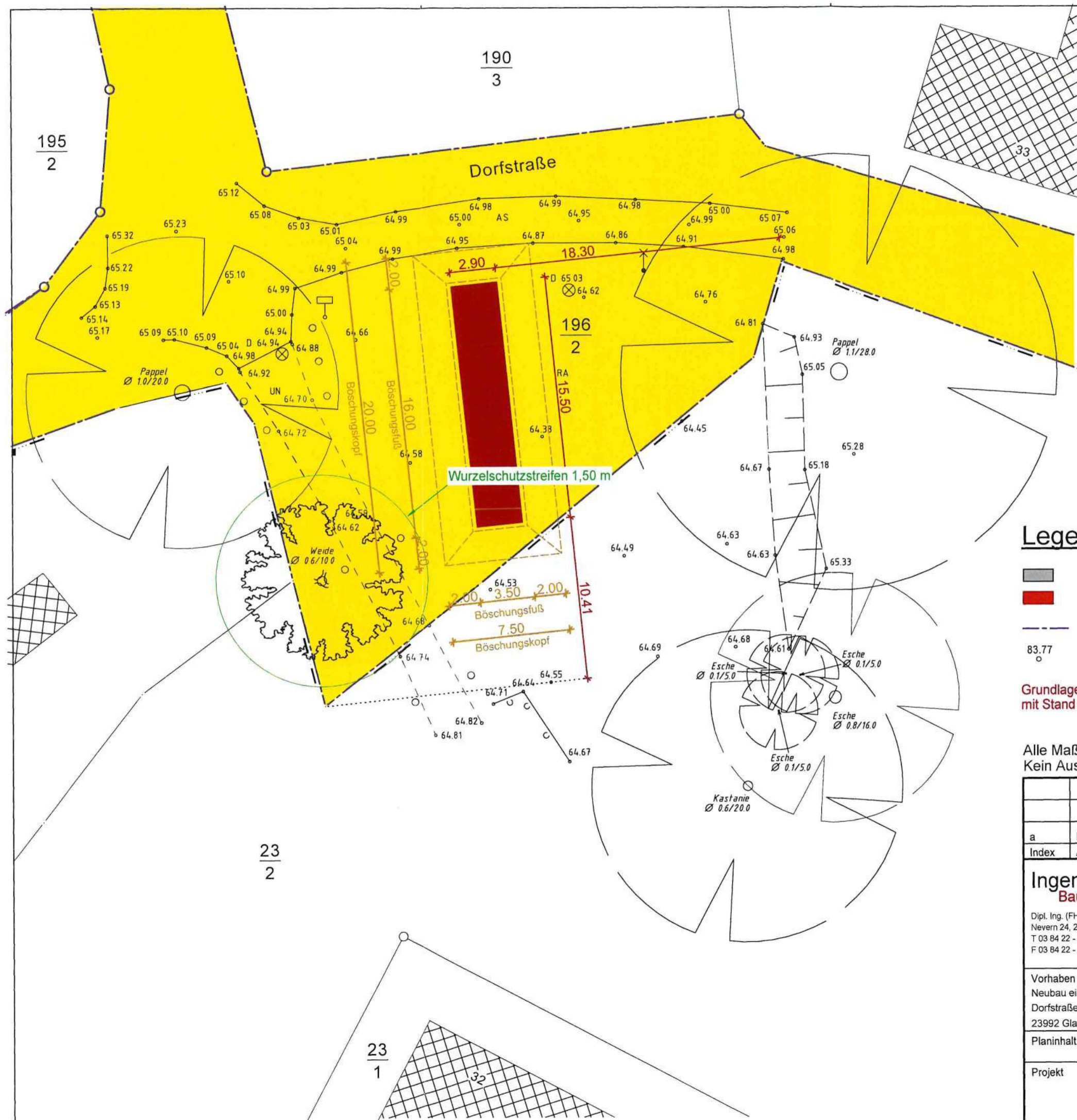
Legende

- Bestand
- Neu
- Grundstücksgrenzen
- 83.77 Höhenkote mit Höhenbezug auf DHHN 2016 (GPS) gem. Vermesser

Grundlage dieses Planes ist der Lage- und Höhenplan des Vermessungsbüros Kerstin Siwek mit Stand 06.06.2024

Alle Maße am Bau prüfen. Abweichungen sind dem Büro unverzüglich mitzuteilen!
Kein Ausführungsplan!

Index		Art der Änderung	Datum / Name
Ingenieurbüro Polzer		Bauplanung und Bauleitung	Datum: 07.08.2024
Dipl. Ing. (FH) Heinz-Josef Polzer		Neuern 24, 23992 Neukloster	Stempel: 1500-2017
T 03 84 22 - 2 66 80		F 03 84 22 - 2 66 90	Gezeichnet: Beatrix Drescher
Vorhaben		Bauherr	Geprüft: H.-J. Polzer
Neubau einer Löschwasserzisterne		Gemeinde Glasin über Amt Neukloster/Warin	Maßstab: 1:250
Dorfstraße Warnkenhagen (Ortsmitte)		Hauptstraße 27	Planinhalt: Lageplan
23992 Glasin, OT Warnkenhagen		23992 Neukloster	Projekt: 569-2024-A2
Planinhalt		Lageplan	Gem. Warnkenhagen, Flur 1, Flst. 196/2
Projekt		569-2024-A2	Plannummer: BG 01
Gem. Warnkenhagen, Flur 1, Flst. 196/2			



Legende

- Bestand
- Neu

Grundstücksgrenzen

83.77 Höhenkote mit Höhenbezug auf DHHN 2016 (GPS) gem. Vermesser

Grundlage dieses Planes ist der Lage- und Höhenplan des Vermessungsbüros Kerstin Siwek mit Stand 06.06.2024

Anlage zum Vorbescheid / zur Teil- /
Eingenehmigung / Abweichung

AZ: 42 66 1 - 24 - 02

Datum: 12. März 2025

Landkreis Nordwestmecklenburg
Der Landrat
Unsere Bauaufsichtsbehörde

Alle Maße am Bau prüfen. Abweichungen sind dem Büro unverzüglich mitzuteilen!
Kein Ausführungsplan!

a	Kronendurchmesser Weide geändert auf 10,0 m	11.10.24/ Benthin
Index	Art der Änderung	Datum / Name
Ingenieurbüro Polzer Bauplanung und Bauleitung <small>Dipl. Ing. (FH) Heinz-Josef Polzer NeVERN 24, 23992 Neukloster T 03 84 22 - 2 66 80 F 03 84 22 - 2 66 90</small>		Datum: 07.08.2024 Stempel: 2017 bauvorlage- berechtigter Ing.
Vorhaben	Neubau einer Löschwasserzisterne Dorfstraße Warnkenhagen (Ortsmitte) 23992 Glasin, OT Warnkenhagen	Gezeichnet Beatrix Drescher
Bauherr	Gemeinde Glasin über Amt Neukloster/Warin Hauptstraße 27 23992 Neukloster	Geprüft H.-J. Polzer
Planinhalt	Lageplan	Maßstab 1 : 250
Projekt	569-2024-A2 Gem. Warnkenhagen, Flur 1, Flst. 196/2	Plannummer BG 01a